

- ЛЕГЕНДА ЗА ЛИСТОВЕ 3.1-3.5:**
- Граница обухвата плана
 - Граница посебне намене простора
 - Граница општине / града
 - Граница катастарске општине
 - Граница Националног парка "Фрушка гора"

СПРОВОЂЕЊЕ ПЛАНА
ДИРЕКТНА ПРИМЕНА ПЛАНА


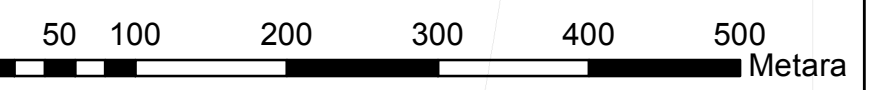
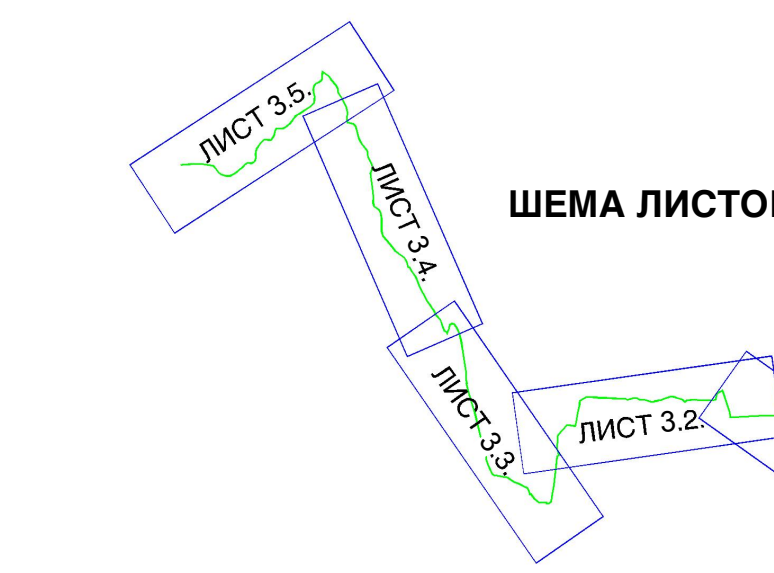
ТРАСА ПЛАНИРАНОГ ДИСТРИБУТИВНОГ ГАСОВОДА

- ОБЈЕКТИ**
- МРС - мерно регулациона станица постојећа
 - МРС - мерно регулациона станица планирана
 - МС - мерна станица планирана
 - Укрштање са другим инфраструктурним системима

Ознаке укрштања коридора гасовода са:
 УК - границом катастарске општине
 УП - саобраћајном инфраструктуром - пут
 УЖ - саобраћајном инфраструктуром - пруга
 УЕ - енергетском инфраструктуром - далековод
 УО - електронском комуникационом инфраструктуром
 УВ - водопривредном инфраструктуром
 УВТ - водотоком

СПРОВОЂЕЊЕ НА ОСНОВУ ПРОСТОРНИХ И УРБАНИСТИЧКИХ ПЛАНОВА

- Спровођење на основу просторних и урбанистичких планова



РЕПУБЛИКА СРБИЈА
 АУТОНОМНА ПОКРАЈИНА ВОЈВОДИНА
 ПОКРАЈИНСКИ СЕКРЕТАРИЈАТ ЗА УРБАНИЗАМ
 И ЗАШТИТУ ЖИВОТНЕ СРЕДИНЕ

**ПРОСТОРНИ ПЛАН ПОДРУЧЈА
 ПОСЕБНЕ НАМЕНЕ ИНФРАСТРУКТУРНОГ
 КОРИДОРА ДИСТРИБУТИВНОГ ГАСОВОДА
 РИВИЦА - ЈАЗАК - "ЛЕТЕНКА"
 СА ЕЛЕМЕНТИМА ДЕТАЉНЕ РЕГУЛАЦИЈЕ**

-НАЦРТ ПЛАНА-

РЕФЕРАЛНА КАРТА БРОЈ 3
КАРТА СПРОВОЂЕЊА
 Р=1:5000

Председник Скупштине Ап Војводине

ИШТВАН ПАСТОР
 PÁSZTOR ISTVÁN

Покрајински секретар

ВЛАДИМИР ГАЛИЋ

ЛИСТ 3.5

ЈП ЗАВОД ЗА УРБАНИЗАМ ВОЈВОДИНЕ
 PE URBAN AND SPATIAL PLANNING INSTITUTE OF VOJVODINA

Директор
 ПРЕДРАГ КНЕЖЕВИЋ дипл. правник
 Одговорни планери
 МИЛАН ЖИЖИЋ, дипл. инж. маш.
 ОЛИВЕРА СЕНКОВИЋ, дипл. инж. арх.

Нови Сад, 2018. године